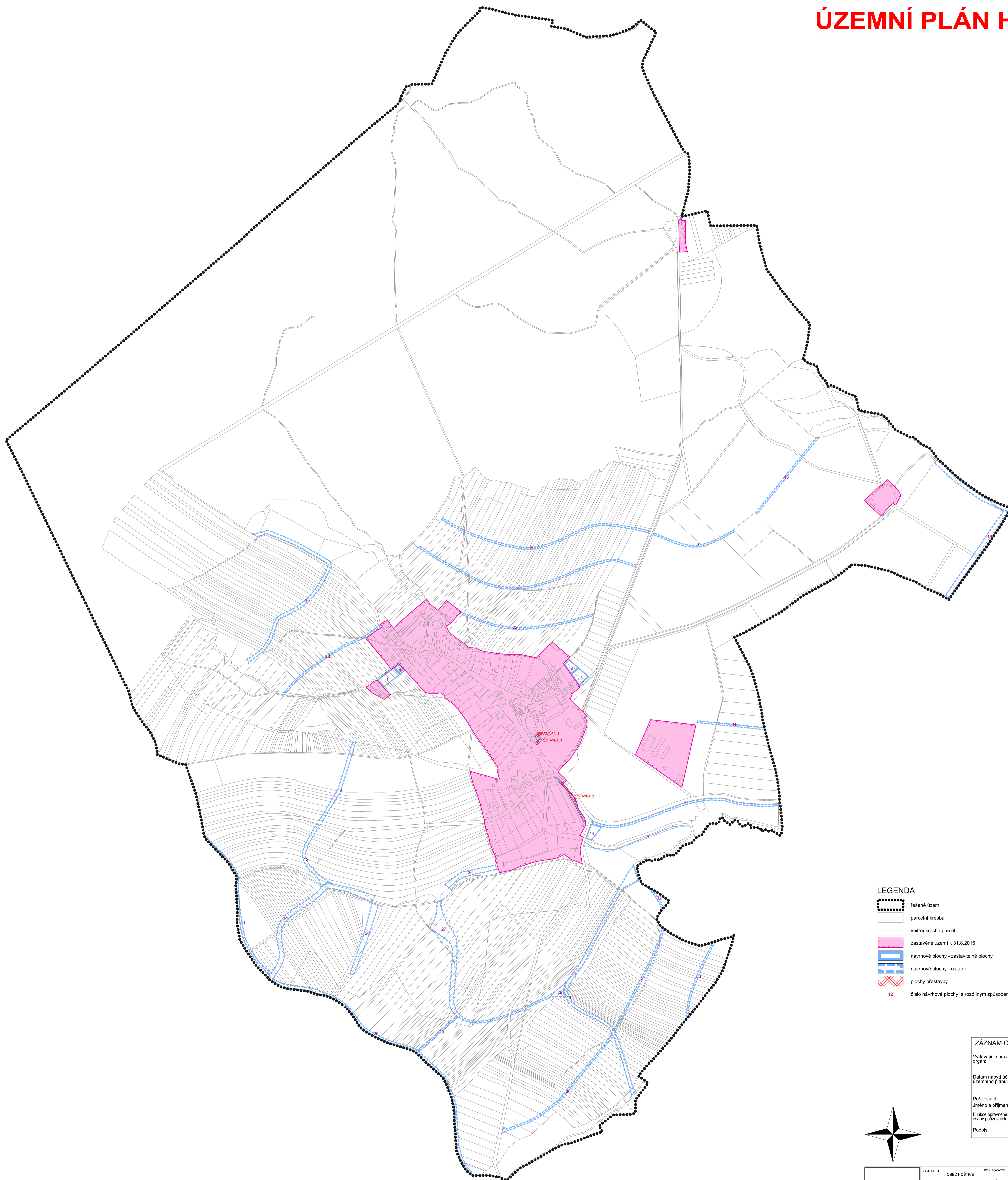



# ÚZEMNÍ PLÁN HOŠTICE




## LEGENDA

-  řešené území
-  parcelní kresba
-  vnitřní kresba parcel
-  zastavěné území k 31.8.2016
-  návrhové plochy - zastavitelné plochy
-  návrhové plochy - ostatní
-  plochy přestavby
-  12 číslo návrhové plochy s rozdílným způsobem využití

ZÁZNAM O ÚČINNOSTI		Ověřeno razítkem:
Vydávající správní orgán:	Zastupitelstvo obce Hoštice	
Datum nabytí účinnosti územního plánu:	<b>17.11.2017</b>	
Pořizovatel: Jméno a příjmení: Funkce oprávněné úřední osoby pořizovatele: Podpis:	Městský úřad Kroměříž Ing. Doris Nováková vedoucí oddělení územního plánování a státní památkové péče	



OBLEKATEL:	OBEC HOŠTICE	POŘIZOVATEL:	MĚSTSKÝ ÚŘAD KROMĚŘÍŽ	
ZAKÁZKOVÉ ČÍSLO:	K 1-16	ODPOVĚDNÝ PROJEKTANT:	ING. ARCH. MILAN KROUJMAN	
<b>ÚZEMNÍ PLÁN HOŠTICE</b>			<b>ÚZEMNÍ PLÁN</b>	
OBSAH VÝKRES ZÁKLADNÍHO ČLENĚNÍ ÚZEMÍ			MĚŘÍTKO:	1 : 5 000
			DATUM:	10/2017
			VČ:	I/1